Regione Puglia — Provincia di Bari

Comune di Ruvo di Puglia

Ufficio Tecnico Comunale - Ruvo di Puglia
Responsabile del Procedimento: Ing. Vincenzo D'Angeo
Consulenza tecnica grafica: Gentile Anna Ch. Arch. Gianpaolo Del Rosso

Supporto tecnico-scientifico fino a marzo 2012
DipTo di Scienze dell'Ingegneria Civile e dell'Architettura - Politecnico di Bari
Responsabile scientifico Prof. Arch. Nicola Martinelli

Gruppo di lavoro DipTo Politecnico:
Dott. Arch. Giovanni Ruggiero

Supporto tecnico alla redazione del piano:
Dott.ssa Archeologa Natalia Amodio
Ing. F. Francesco Cassandrale
Dott. Geol. Pietro Lo Cicero
Arch. Maria Lucatti
Geom. Giuseppe Ruggiero
Arch. Antonio Bruno

RG 4. Sezioni Geologiche — Data: Ottobre 2015

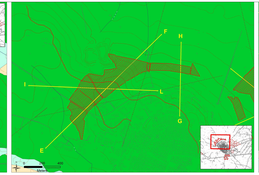

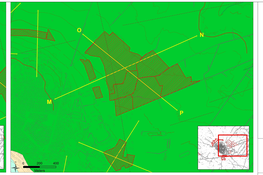

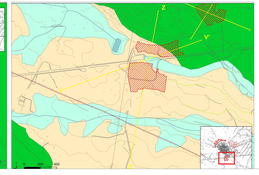

Litologia del substrato

- Unità prevalentemente calcarea o dolomitica
- Unità a prevalente componente argillosa
- Unità a prevalente componente arenaceo sabbiosa o arenitica
- Unità a prevalente componente arenitica
- Unità a prevalente componente ruditica
- Unità costituite da alternanze di rocce a composizione e/o granulometria variabile
- Unità a prevalente componente argillosa con un generale assetto caotico
- Depositi scarsi a prevalente componente pelitica
- Depositi scarsi a prevalente componente sabbioso-ghiaiosa

Tettonica

- Faglia
- Faglia presunta
- Asse di anticlinale certo
- Asse di anticlinale presunto
- Asse di sinclinale certo
- Asse di sinclinale presunto
- Strati suborizzontali (<10°)
- Strati poco inclinati (10°-45°)
- Strati molto inclinati (45°-90°)
- Strati subverticali (>90°)
- Strati rovesciati
- Strati contorti

FORME DI VERSANTE

- Orlo di scarpata delimitante forme semipianate
- Cresta affilata
- Cresta smussata
- Asse di displuvio

FORME DI MODELLAMENTO DI CORSO D'ACQUA



Sezione A-B



Sezione I-L

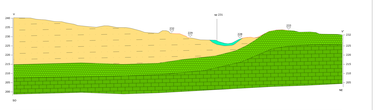

Sezione V-V'

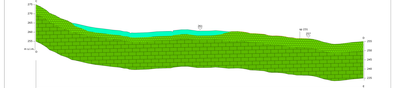

Sezione C-D

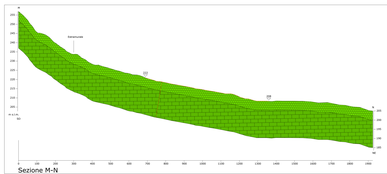

Sezione M-N

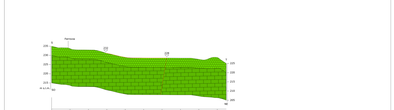

Sezione S-T

Sezione E-F



Sezione O-P

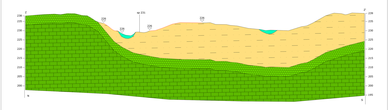

Sezione Z-Z'

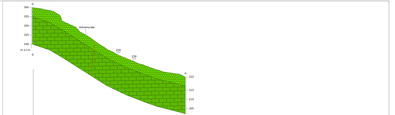

Sezione G-H

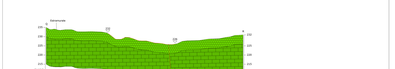

Sezione Q-R